

E 2873

1000Rs.



Handwritten notes:
12/11

Handwritten notes:
23+4

Handwritten notes:
A 39.00
E 7.00
106.00

Handwritten signature:
Sub-Registrar

Handwritten signature and stamp:
Sub-Registrar
12 4 31

॥ मर १०,००० दश हजार टाका मूल्येन सम्पत्तिन दानपत्र ॥

ग्रहीता :-

१। श्री डबानी शंकर नकर २। श्री सुकमल नकर ०। श्री शुभेन्द्र नकर पिता
श्री फ़ैज मोहन नकर, सर्व जाति - हिन्दू, पेशा - ~~...~~
सं - रघुनाथपुर, थाना - राजारहाट, जेला - उत्तर २४ परगणा, कलिकाता - ५९।

दाता :-

श्री फ़ैज मोहन नकर पिता सुबेन्द्र नाथ नकर, जाति - हिन्दू, पेशा - चाकूरी,
सं - रघुनाथपुर, थाना - राजारहाट, जेला - उत्तर २४ परगणा, कलिकाता - ५९।

कस्य

2002 4/8/20
 କ୍ଷେତ୍ର ନାମ କ୍ଷେତ୍ର ନାମର ନାମ
 ନାମ ନାମ
 ପାଠ୍ୟପୁସ୍ତକ ନମ୍ବର 2000
 ପୃଷ୍ଠା ନମ୍ବର (ବିଷୟ ନାମ)
 ଏ, ଡି, ଏସ, କାର୍ଯ୍ୟାଳୟ
 ପାଠ୍ୟ କେନ୍ଦ୍ର

ଗାଳୀ ନାମ
 ଯୋଗ୍ୟ ପାଠ୍ୟ କ୍ରମର ତାରିଖ 3 APR 2002
 ଯୋଗ୍ୟ ପାଠ୍ୟ ପୁସ୍ତକ ନାମ
 ପାଠ୍ୟ କେନ୍ଦ୍ର ନାମ
 ପାଠ୍ୟ କେନ୍ଦ୍ର ନିତା ନମ୍ବର 12-10
 ପାଠ୍ୟ କେନ୍ଦ୍ର ନାମ
 କ୍ଷେତ୍ର ନାମ ନାମକର



କ୍ଷେତ୍ର ନାମ ନାମକର
 Additional District Sub-Registrar
 Bhubaneswar (Odisha) City
 12 4 21

Kshetra Malika Naskar
 S/o Shri. Suresh Chandra Naskar
 P.O. Rajmangalpur
 Tal. S.P.
 District
 Odisha

3/5/21 କ୍ଷେତ୍ର ନାମ ନାମକର

Upananda Ray
 S/o Abanindray Ray
 Jagatpur
 Rayasat
 Deodwar

Upananda Ray
 Additional District Sub-Registrar
 Bhubaneswar (Odisha) City
 12 4 21

10 Rs.



: २ :

০৭/১০/২০১৭

কস্য দানপত্র মিদং কার্য্যক্ষেত্রে : - জেলা উত্তর ২৪ পরগণা থানা
রাজারহাট এ্যাডিসনাল ডিস্ট্রিক্ট সাবে রেজিস্ট্রী অফিস বিধাননগর সল্টলেক সিটি
কলিকাতা পরগণাস্থিত মৌজা রঘুনাথপুর গ্রামে ৩০২৭ নং তৌজিডুক্ত সাবেক
মালিক হেত্র গোপাল রায় দিগর স্থলে বর্তমান মালিক মহামান্য পশ্চিমবর্গ রাজা
সরকার পক্ষে উত্তর ২৪ পরগণার জেলা কালেকটর বাহাদুর অধিকারে সাবেক
(সি.এমসি ১১০ নং খতিয়ানডুক্ত ১.১১ একর জমির কাত বার্ষিক ২৫। আনা
টাকা করে রায়ত স্থিতিবান সুদীয় জমিজমা যাহা অধুনামৃত বুদ্ধিশুর নকর এর
নাম বরাস্তর রকম ১. চারি আনা অংশ ও অধুনামৃত সিদ্ধিশুর নকরের নাম
বরাবর রকম ১. চারি আনা অংশে অপরাপর সরকারের সহিত ক্যাডেস্ট্রাল

সেটেল

০৭/১০/২০১৭

୧୦୬୨ ୬/୪/୩୦

କ୍ଷେତ୍ର ନାମ - ଗୋପାଳ ସିଂହ ନଗର

ନାମ - ଶ୍ରୀ ରଘୁ ନାଥ

ସ୍ଥାନର ମୂଲ୍ୟ - ୧୦୦

କର୍ତ୍ତା (ସ୍ଥାନ ନଗର)

ଏ, ଡି, ଏସ, ଆର୍ ଅଫିସ

ସ୍ଥାନ କେନ୍ଦ୍ର

ସମ୍ପାଦକ - ଶ୍ରୀ ରଘୁ ନାଥ

କୋଟି କର୍ଯ୍ୟାଳୟ କ୍ର. ସଂ. ତାରିଖ - ୧୦/୩/୩୦

କୋଟି ମୂଲ୍ୟର କର୍ଯ୍ୟାଳୟ ସଂଖ୍ୟା - ୧୦୦

କର୍ଯ୍ୟାଳୟ କେନ୍ଦ୍ର ନାମ

କର୍ଯ୍ୟାଳୟ - ଶ୍ରୀ ରଘୁ ନାଥ



Additional District Sub-Registrar
Sidha agar (Balasore) City.


12/4/31

উত্তর সিদ্ধেশ্বর নন্দ

: ৩ :

সেটেলমেন্টে যথাযথ রেকর্ড হইয়া লিপিবদ্ধ হয়। উক্ত সিদ্ধেশ্বর নন্দর উক্ত খতিয়ান
 উক্ত সাবেক (সি.এস) ২২২ নং দাগে ডাঙ্গী ৪৪ শতক জমির রকম ।. আনায়
 ১১ শতক জমি ও অন্যান্য সম্পত্তি নিজ খাস দখলে রাখিয়া চার পুত্র যথা : লক্ষী
 কান্ত নন্দর, রাধা বল্লভ নন্দর, গোপী বল্লভ নন্দর ও শ্যাম বল্লভ নন্দর দিগকে
 ওয়ারেশ উত্তরাধিকারী রাখিয়া পরলোক গমন করিলে পর উক্ত লক্ষীকান্ত নন্দর ও
 তাহার তিন ছাত্রা পৈত্রিক ওয়ারিশান সূত্রে প্রাপ্ত হইয়া ভোগ দখল করিতে থাকিবস্থায়
 রিভিস্যানাল সেটেলমেন্ট আরম্ভ হয় এবং উক্ত সেটেলমেন্টে উক্ত সাবেক (সি.এস)
 ২২২ নং দাগের জমি মধ্যে ১১ শতক জমি যাহা হাল (আর.এস) ২২৪ নং দাগে
 .০৭ শতক জমি হাল (আর.এস) ৩১০ নং খতিয়ানে উক্ত লক্ষীকান্ত নন্দর ও
 তাহার তিন ছাত্রার নাম বরাবর ষোল আনা রেকর্ড হইয়া লিপিবদ্ধ হয়। এবং
 উপরি উক্ত বুদ্ধেশ্বর নন্দর উক্ত ৪৪ শতক জমি মধ্যে তাহার নিজ রকম ।. চারি
 আনা অংশে ১১ শতক জমি ^{স্বতন্ত্র সম্পত্তি} রিভিস্যানাল সেটেলমেন্টে হাল (আর.এস) ২২৩ নং
 দাগে .০৭ শতক জমি হাল (আর.এস) ২১৬ নং খতিয়ানে ষোল আনা রেকর্ড
~~হইয়া~~ হইয়া লিপিবদ্ধ হয়। অতঃপর উক্ত বুদ্ধেশ্বর নন্দর উক্ত সম্পত্তি ও অন্যান্য
 সম্পত্তি ধানে ভোগ দখল করিতে থাকিবস্থায় পরলোক গমন করিলে পর তৎপুত্র
 যাবতীয় সম্পত্তি তাহার দুই পুত্র যথা অধুনামৃত যুগল কৃষ্ণ নন্দর ও রাধাকান্ত নন্দর
 দুয় পৈত্রিক ওয়ারিশান সূত্রে তুল্যভাবে প্রাপ্ত হইয়া ধাসে ভোগ দখল করিতে থাকিবস্থায়
 রাধাকান্ত নন্দর লোকান্তরীত হইলে পর তাহার অংশানুসারের পরিত্যক্ত সম্পত্তি তাহার
 চার পুত্র ও এক স্ত্রী যথা: শ্রী সত্যেন চন্দ্র নন্দর, শ্রী নিরঞ্জন নন্দর, শ্রী জনক চন্দ্র
 নন্দর, শ্রী অধীর চন্দ্র নন্দর ও শ্রী মতী তারক দাসী নন্দর গণ সকলে যথাক্রমে

উত্তর সিদ্ধেশ্বর নন্দ



[Signature]
Additional District Sub-Registrar
Bidharajar (Salteake) City.


12/4/51

১৯৭১ চন
১৯৭১ চন
১৯৭১ চন

পৈত্রিক ও স্বামীর ওয়ারিশান সূত্রে তুল্যাবে প্রাপ্ত হইলেন। ও পরবর্তীকালে উক্ত যুগল
কৃষক নকর পরলোক গমন করিলে পর তাঁহার অংশানুসারের পরিত্যক্ত সম্পত্তি তাঁহার
পুত্র যথা: - গোপাল চন্দ্র নকর, নেপাল চন্দ্র নকর, শ্যাম চন্দ্র নকর, তুবন
চন্দ্র নকর, রবীন্দ্র নাথ নকর, বাসু চন্দ্র নকর, হিন্দু নাথ নকর ও ফটিক চন্দ্র
নকর গণ সকলে পৈত্রিক ওয়ারিশান সূত্রে তুল্যাবে প্রাপ্ত হইলেন।

এমতাবস্থায় আমি অত্র দলিলের দাতা ক্যান্টনমেন্টাল সেটেলমেন্টের রেকর্ড
অনুযায়ী উক্ত সাবেক (সি.এস) ১১০ নং খতিয়ানভুক্ত সাবেক (সি.এস) ২২২ নং
দাগস্থিত ৪৪ শতক জমি মধ্যে .০৫ ৫০ সারু গাঁচ শতক জমি ও অন্য সম্পত্তি বিগত ইংরাজী
১৬।১১।১৯৬৪ তারিখে সম্পাদিত ও বিগত ইংরাজী ১৭।১১।১৯৬৪ তারিখে কাশীপুর
দমদম সাব রেজিস্ট্রী অফিসের ১ নং বহির ১২৪ নং তলুকের ১৬২ হইতে ১৬৬ পাতায়
নকলকৃত ৮৭২০ নং এককতা রেজিস্ট্রীকৃত সাফ বিক্রয় কোবালা মূলে সুর্গীয় যুগল কৃষক
নকরের ওয়ারেশ উত্তরাধিকারী গণ অর্থাৎ উক্ত গোপাল চন্দ্র নকর গণ এর নিকট হইতে
খরিদ করি। এবং উক্ত একই তারিখে উক্ত সাবেক (সি.এস) ২২২ নং দাগস্থিত
৪৪ শতক জমি মধ্যে .০৫৫০ সারু গাঁচ শতক জমি ও অন্য সম্পত্তি যাহা আমি অত্র
দলিল দাতা উক্ত অফিসের ১ নং বহির ১২০ নং তলুকের ২০০ হইতে ২০৩ পাতায়
নকলকৃত ৮৭২৪ নং রেজিস্ট্রীকৃত সাফ বিক্রয় কোবালা মূলে উক্ত সুর্গীয় রাখাবল্লভ নকর
এর ওয়ারেশ উত্তরাধিকারী ও উত্তরাধিকারীণী গণ অর্থাৎ উক্ত সত্যেন চন্দ্র নকর গণ
এর নিকট হইতে খরিদ করি। এবং বিগত ইংরাজী ১৮।৮।১৯৭১ তারিখে উক্ত কাশীপুর
দমদম সাব রেজিস্ট্রী অফিসের ১ নং বহির ৬৫ নং তলুকের ৯০ হইতে ৯৩ পাতায়

Faint, illegible text, likely bleed-through from the reverse side of the page.



Additional District Sub-Registrar
Bidhanagar (Salteaka) City.

12/4/51



- ১৯৭৮ সালের ১১/১১/৭৮

নকলকৃত ৪২৬৭ নং এককেতা রেজিস্ট্রীকৃত সাফ বিক্রয় কোবালা মূলে উক্ত সাবেক (সি.এস) ২২২ নং দাগস্থিত ৪৪ শতক জমি মধ্যে ১১ শতক জমি উক্ত সুর্গীয় সিদ্ধেশ্বর নকরের ওয়ারেশ চার পুত্র অর্থাৎ উক্ত লক্ষ্মীকান্ত নকর গং এর নিকট হইতে আমি খরিদ করি। উগরি উক্ত তিনটি পৃথক পৃথক দলিল মূলে আমি উক্ত সাবেক (সি.এস) ২২২ নং দাগে ৪৪ শতক জমির মধ্যে ২২ শতক জমি খরিদ করিয়া খাসে জোগ দখল করিতে থাকিবস্থায় বর্তমান এল.আর সেটেলমেন্ট আরম্ভ হয় এবং উক্ত সেটেলমেন্ট পূর্বের রিভিসনাল সেটেলমেন্টের রেকর্ড অনুযায়ী উক্ত ২২ শতক জমি যাহা হাল ২২০ নং দাগে .০৭ শতক ও ২২৪ নং দাগে .০৭ শতক একত্রে ১৪ শতক জমি ও অন্যান্য সম্পত্তি সহ আমার নাম বরাবর ক্র: ১৬৭৪ নং খতিয়ানে আমার নাম বরাবর ১, ষোল আনা রেকর্ড হইয়া লিপিবদ্ধ হয়। এবং প্রকৃত পক্ষে উক্ত ২২ শতক জমি আমার কোন দিন দখলে ছিল না তদ্ব্যতীত ১৪ শতক জমি আমার দখলে ছিল এবং বর্তমানেও আছে। যাহা আমার দান, বিক্রয় ও হস্তান্তর করিবার উত্তম নিবন্ধিত সূত্র বর্তমান আছে।

অত্র দলিলের গ্রহীতাগণ তোমরা আমার সুখের তিন পুত্র হইতেছ। তোমাদের সেবা ফল্বে বিশেষ সন্তোষ হইয়া আমার খরিদা খাস সূত্র দখলীয় নিম্ন তপশীল বর্ণিত কমবেশ ১.৫২/২৬' পাঁচ কাঠা পনের ছটাক ছান্দিশ বর্গফুট জমি তোমাদিগকে অদ্য তারিখে দান করিয়া দিয়া সুীকার ও অঙ্গীকার করিতেছি যে, তোমরা অদ্য তারিখ হইতে আমার সুত্রে সুত্বাধিকারী হইয়া মালিকান সরকারে ও স্থানীয় পক্ষীয়তে আমার নাম ব্যরিজে তোমাদের নিজ নিজ নাম পত্তন পূর্বক দান,



Additional District Sub-Registrar
Bidha. agar (Salteaka) City.

12.4.31

১০১০-১০১১-১০১২

: ৬ :

বিজয় ও ফতাহের ইত্যাদী সর্ব প্রকারের ফতাহযুক্ত যদিচ ব্যবহারে পুত্রপৌত্রাদী
ওয়ারিশান স্থলাভিষিক্তগণ ক্রমে পরম সুখে ভোগ দখল করিতে থাকে। কখনকালেও
আমি কি আমার অপর কোন ওয়ারিশান স্থলাভিষিক্তগণ ক্রমে কেহ কোন প্রকার দাবী
দাওয়া করিবনা বা করিবক না, করিলেও তাহা আইনত: অগ্রাহ্য ও নামজুর হইবেক।

দানকৃত সম্পত্তিতে আমার যে সমস্ত সুত্র সুমিত্র লভ্য হক হকিয়ত ও
যাকতীয় ইজমেন্ট অধিকার ছিল বা আছে তৎসমুদয় অন্য হইতে বাদ রাখিত ও লোপ
পাইয়া অত্র দানপত্র দলিল বলে তোমাদের উপর বর্তিল।

প্রকাশ থাকে যে, আমি এতদ্বারা সুীকার ও অপীকার করিতেছি যে,
নিম্ন তপশীল বর্ণিত দানকৃত সম্পত্তি কৃষিকার্যে ব্যবহৃত করিতেছি।

দানকৃত সম্পত্তির আনুমানিক মূল্য ১০,০০০ দশ হাজার টাকা হইতেছে।

এতদর্থে সুস্থ শরীরে সরল মনে অন্যের বিনানুরোধে সুজ্ঞানে দলিলের
ফর্ম সমূহ সম্যক অবগত হইয়া অত্র দানপত্র দলিলে সহি সম্পাদন করিলাম। ইতি -
সন ১৩৯৭ ভঙ্গাব্দ ২৮ চৈত্র মাস ২২ তারিখ ১২/৪/১৯১১

॥ তপশীল দানকৃত সম্পত্তি ॥
.....

১। জেলা উত্তর ২৪ পরগণা থানা রাজারহাট এ্যাডিসনাল ডিস্ট্রিক্ট সাব রেজিস্ট্রী
অফিস বিধাননগর সল্টলেক সিটি কলিকাতা পরগণাস্থিত মৌজা রঘুনাথপুর গ্রামে

Faint, illegible text at the top of the page, possibly bleed-through from the reverse side.



Additional District Sub-Registrar
Bidharagar (Salteake) City.
2457

Faint text below the signature, possibly a date or reference number.

Faint, illegible text at the bottom of the page, possibly bleed-through from the reverse side.

১৯৭৯ সালের ১৯/১১/৭৯

ক্র: এম: নং - ৮, রে: সা: নং - ১০৪, জৌজি নং - ০০২৭ সাবেক (সি.এস)
খতিয়ান নং ১২০ হাল (আর.এস) ২২৬ নং খতিয়ানভুক্ত ০১ শতক জমির কাত
বার্ষিক ৪/ আনা টাকা করের সাবেক রাখত স্থিতিবান হাল রাখত দখলী সুত্ব বিশিষ্ট
জমি জমা বর্তমান এল.আর সেটেলমেন্টে নং: ১৬৭৪ নং খতিয়ানভুক্ত রাখত সুত্বীয়
জমি জমা মধ্যে।


সাবেক(সি.এস) ২২২ দুইশত বাইশ দাগ হাল (আর.এস) এবং বর্তমান এল.
আর সেটেলমেন্টের ২২০ দুইশত ডেইশ নং দাগস্থিত ডার্মা .০৭ সাত শতক জমি মধ্যে
কমবেশ/ ১১২/০২' এক কাঠা এগার হটাক উনচল্লিশ বর্গফুট জমির কাত বার্ষিক
হারাহারি মতে ২২ পয়সা করের জমি জমা আনুমানিক মূল্য ৩০০০ টাকা।

২। ঐ মৌজায় সাবেক (সি.এস) খতিয়ান নং ১২০ ঐ সুত্বীয় হাল (আর.এস)
০১০ নং খতিয়ান ভুক্ত ১২ শতক জমির কাত বার্ষিক ২১। আনা টাকা করের জমার
অন্তর্গত বর্তমান এল.আর খতিয়ান নং নং: ১৬৭৪ ।

সাবেক (সি.এস) ২২২ দুইশত বাইশ দাগ হাল (আর.এস) ও বর্তমান এল.
আর সেটেলমেন্টের ২২৪ দুইশত চল্লিশ নং ডার্মা .০৭ সাত শতক জমি মধ্যে কমবেশ
/ ৪২/০২' চার কাঠা তিন হটাক বত্রিশ বর্গফুট জমির কাত বার্ষিক হারাহারি মতে
২২৫ পয়সা করের জমি জমা আনুমানিক মূল্য ৭০০০ টাকা।

১৯৭৯ সালের ১৯/১১/৭৯

উপরোক্ত দুইটি ভূখণ্ড সাবেক (সি.এস) ২২২ হাল (আর.
এস) ও বর্তমান এল.আর সেটেলমেন্টের ২২০ ও ২২৪ নং দাগস্থিত ডার্মা জমি মধ্যে



Additional District Sub-Registrar
Bidhar Nagar (Salekha) City.

62451

১৯৯৩ খ্রিস্টাব্দে

: ৮ :

অত্র দলিল সংলগ্ন নকসায় দর্শিত লাল রেখার দ্বারা চিহ্নিত ও সীমাবদ্ধ কয়েক

১.৫২/২৬' গাট কাঠা পনের হটাক হাম্বিশ বর্গফুট জমি মায় রাস্তার চলাচলের

বর্ধসুত্ব ও যাবতীয় ইজমেন্ট সুত্ব সহ অত্র দলিলে দানকৃত সম্পত্তি হইতেছে।

॥ তাহার চৌহদ্দি ॥

উত্তর :- আর.এস দাগ নং - ২২২ ও ৮' আট ফুট গুশ্ব কমন প্যাসেজ।

দক্ষিণ :- আর.এস দাগ নং - ২২৫।

পূর্ব :- ৮' আট ফুট গুশ্ব কমন প্যাসেজ ও ^{সহ} বি, সাধা।

পশ্চিম :- শ্রীমান অক্ষয়কান্তী হসি।

১৯৯৩-৯৪

অত্র দলিল সংলগ্ন নকসা দলিলের একাংশ বলিয়া গণ্য ও কার্যকরী হইবে।

ইসাদী —

শ্রীমান অক্ষয়কান্তী
হসি


শ্রী অক্ষয়কান্তী হসি
আবুল কালাম
আবুল কালাম

মোসাবিদাকারক :-

শ্রী অক্ষয়কান্তী
বিজন মন্ডল
আবুল কালাম
আবুল কালাম

টাইপকারক :-

শ্রী অক্ষয়কান্তী
বীরেন সাধা
১৮।২, বাগু ইয়াতি ১ম লেন,
কলিকাতা - ২৮।



0 2/50

Additional District Sub-Registrar
Bidha agar (Salteaka) City.

12-4-51



[Handwritten signature]

484
196
2873
913

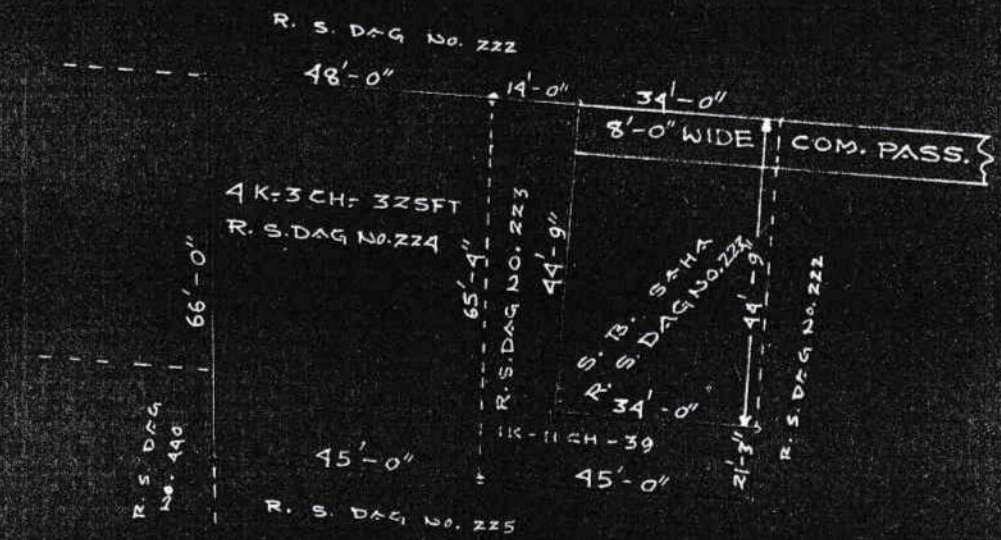
Additional District Sub-Registrar
Bidha agar (Salteaka) City.

[Handwritten signature]
12/5/12/19

SITE PLAN AT MOUZA RAGHUNATH-
 PUR J. L. NO. 3, R. S. DAG NO. 223 &
 224 KHATIAN NO. KRI 1674 UNDER
 P. S. RAJARHAT DIST-24 PARGANAS (N)

SCALE - 1" = 32'-0"

AREA OF LAND			
R. S. DAG NO.	K	CH	SFT
223	1	11	39
224	4	3	32
TOTAL	5	15	26



Sudhan
 DRAWN BY



Additional District Sub-Registrar
Bihar, Patna (Palkeke) City.

12-4-51

7
1
7
7
P
51
495
2873
21

